TODOS LOS INTERESADOS EN CAMBIOS DE DENOMINACIÓN Y NUMERACIÓNTODOS LOS INTERESADOS EN CAMBIOS DE DENOMINACIÓN Y NUMERACIÓN
Paseo Ronda
Direc. Actual: Paseo Ronda
15011 A Coruña

Asunto: notificación de resolución.

Por delegación de la Junta de Gobierno Local (*26 de junio de 2019. BOP 124, 3 de julio de 2019*), el Concejal de Economía, Hacienda y Régimen Interior, con fecha de 23 de enero de 2020, dictó la siguiente Resolución.

Visto el Informe propuesta de 22 de enero de 2020, de la Jefa del Servicio de Interior y de la Jefa de Unidad de Estadística y Padrón que, literalmente, dice así:

La policía después de realizar el correspondiente trabajo de campo emite el siguiente informe:
"Al objeto de regularizar la numeración, en la vía ***PASEO RONDA****, y poder facilitar al máximo y de una forma adecuada la prestación de los servicios públicos, se hace una* ***REVISIÓN*** *de la numeración existente en el día de la fecha, en los edificios ubicados en el citado lugar, siendo el resultado como se expone a continuación y según plano adjunto. Plasmar el resultado de la revisión en la Planimetría de la Ciudad y las diferencias existentes comunicarlas a los vecinos afectados"*

Empieza en la vía Avenida Calvo Sotelo, por la mitad de esta vía se dio en una parte del tramo el nombre Calle Gregorio Hernandez y vuelve a denominarse el tramo siguiente Paseo de Ronda y termina en la vía Avenida Buenos Aires.

DISTRITO	***05***
SECCIÓN	***04***
CÓDIGO DE VÍA	***573***

Antigua denominación	*Actual denominación*	*Ref. Catastro*
Paseo Ronda nº 1	***Paseo Ronda nº 1***	
Paseo Ronda nº 3	***Paseo Ronda nº 3***	
Paseo Ronda nº 5	***Paseo Ronda nº 5***	
Paseo Ronda nº 7	***Paseo Ronda nº 7***	
Paseo Ronda nº 9	***Paseo Ronda nº 9***	
Paseo Ronda nº 15	***Paseo Ronda nº 15***	
Paseo Ronda nº 17	***Paseo Ronda nº 17***	
Paseo Ronda nº 19	***Paseo Ronda nº 19***	
Paseo Ronda nº 21	***Paseo Ronda nº 21***	

DISTRITO	***05***
SECCIÓN	***05***
CÓDIGO DE VÍA	***573***

Antigua denominación	*Actual denominación*	*Ref. Catastro*
Paseo Ronda nº 2	***Paseo Ronda nº 2***	
Paseo Ronda nº 4 (Accesorio) Hospital Maternidad Belen (parte posterior edificio nº 3 C/Filantropía)	***Paseo Ronda nº 4 (Accesorio) Hospital Maternidad Belen***	
Paseo Ronda nº 6	***Paseo Ronda nº 6***	
Paseo Ronda nº 8	***Paseo Ronda nº 8***	
Paseo Ronda nº 10 (en puerta nº 12)	***Paseo Ronda nº 10***	
Paseo Ronda nº 16	***Paseo Ronda nº 16***	
Paseo Ronda nº 18	***Paseo Ronda nº 18***	

Paseo Ronda nº 20	*Paseo Ronda nº 20*	
Paseo Ronda nº 22	*Paseo Ronda nº 22*	

DISTRITO	*05*
SECCIÓN	*14*
CÓDIGO DE VÍA	*573*

Antigua denominación	*Actual denominación*	***Ref Catastro***
Paseo Ronda nº 24	*Paseo Ronda nº 24*	
Paseo Ronda nº 26	*Paseo Ronda nº 26*	
Paseo Ronda nº 28	*Paseo Ronda nº 28*	
Paseo Ronda nº 30	*Paseo Ronda nº 30*	
Paseo Ronda nº 32	*Paseo Ronda nº 32*	
Paseo Ronda s/nº (en Catastro nº 28 E) parcela	*Paseo Ronda nº 32 A, parcela*	*71210-10*
Paseo Ronda s/nº (en Catastro nº 28 F) parcela	*Paseo Ronda nº 32 B, parcela*	*71210-11*
Paseo Ronda s/nº (en Catastro nº 28 G) parcela	*Paseo Ronda nº 32 C, parcela*	*71210-13*
Paseo Ronda nº 34, parcela	*Paseo Ronda nº 34, parcela*	
Paseo Ronda nº 36, parcela	*Paseo Ronda nº 36, parcela*	
Paseo Ronda nº 38	*Paseo Ronda nº 38*	
Paseo Ronda nº 42	*Paseo Ronda nº 42*	
Paseo Ronda nº 44	*Paseo Ronda nº 44*	
Paseo Ronda nº 46	*Paseo Ronda nº 46*	
Paseo Ronda nº 48	*Paseo Ronda nº 48*	
Paseo Ronda nº 50	*Paseo Ronda nº 50*	
Paseo Ronda nº 52	*Paseo Ronda nº 52*	
Paseo Ronda nº 54	*Paseo Ronda nº 54*	
Paseo Ronda nº 54 A (Accesorio) (con acceso independiente a la derecha del portal del edificio nº 56 de Paseo Ronda)	*Paseo Ronda nº 54 A (Accesorio)*	
Paseo Ronda nº 56	*Paseo Ronda nº 56*	
Paseo Ronda nº 56 A (Accesorio) (con acceso independiente a la izquierda del portal del edificio nº 56 de Paseo Ronda)	*Paseo Ronda nº 56 A (Accesorio)*	
Paseo Ronda nº 58	*Paseo Ronda nº 58*	
Paseo Ronda nº 60	*Paseo Ronda nº 60*	
Paseo Ronda nº 55	*Paseo Ronda nº 55*	
Paseo Ronda nº 57	*Paseo Ronda nº 57 (Colegio Esclavas del Sagrado Corazón)*	

DISTRITO	*05*
SECCIÓN	*06*
CÓDIGO DE VÍA	*573*

Antigua denominación	*Actual denominación*	
Paseo Ronda nº 33	*Paseo Ronda nº 33*	
Paseo Ronda nº 35	*Paseo Ronda nº 35*	
Paseo Ronda nº 37	*Paseo Ronda nº 37*	
Paseo Ronda nº 39	*Paseo Ronda nº 39*	
Paseo Ronda nº 41	*Paseo Ronda nº 41*	
Paseo Ronda nº 43	*Paseo Ronda nº 43*	
Paseo Ronda nº 45	*Paseo Ronda nº 45*	
Paseo Ronda nº 47 (Facultad Ciencias Educación)	*Paseo Ronda nº 47 (Facultad Ciencias Educación)*	
Paseo Ronda nº 49 (I.E.S. Salvador de Madariaga)	*Paseo Ronda nº 49 (I.E.S. Salvador de Madariaga)*	
Paseo Ronda nº 51 (Escuela de Náutica)	*Paseo Ronda nº 51 (Escuela de Náutica)*	

Paseo Ronda nº 53	***Paseo Ronda nº 53***	

NORMATIVA APLICABLE:

Orden de 23 de abril de 2001(B.O.E. 27 abril 2001). Los arts. 15 y ss. De la vigente LRBRL, arts. 53 y ss. del Reglamento de Población y Demarcación Territorial aprobado por RD 1690/1986, la Orden de 06/04/1995 del Ministerio de la Presidencia (B.O.E. de 8 de abril) Resolución de 16 de marzo de 2015, de la Subsecretaria por la que se publica la Resolución de 30 de enero de 2015, de la Presidencia del Instituto Nacional de Estadística y de la Dirección General de Coordinación de Competencia con las Comunidades Autónomas y las Entidades Locales, sobre instrucciones técnicas a los Ayuntamientos sobre gestión del padrón municipal (B.O.E. 24 marzo de 2015.)

De acuerdo con la normativa anteriormente citada

14.5 Numeración de edificios:

Para la numeración de edificios se tendrán en cuenta los siguientes criterios:

a) En las vías urbanas deberá estar numerada toda entrada principal e independiente que dé acceso a vivienda y/o locales, cualquiera que sea su uso. Se podrán numerar las entradas accesorias o bajos como tiendas, garajes, dependencias agrícolas, bodegas y otras, las cuales se entiende que tienen el mismo número que la entrada principal que les corresponde, con un calificador añadido. Cuando en una vía urbana existan laterales o traseras de edificios ya numerados en otras vías, como tiendas, garajes u otros, cuyo único acceso sea por dicho lateral o trasera se recomienda la numeración del edificio, teniendo dicho número el carácter de accesorio.

b) Siempre que sea posible se aplicarán estos criterios: En las vías, los números pares estarán de forma continuada en la mano derecha de la calle y los impares en la izquierda en sentido creciente. En las plazas, la numeración será correlativa siendo recomendable ordenar según el sentido horario y en todo caso con un único criterio como principio de la vía/plaza que se base en la proximidad al centro de la unidad de población, acceso por el vial más principal u otros criterios geográficos.

c) Cuando por la construcción de nuevos edificios u otras causas existan duplicados se añadirá una letra A, B, C... al número como calificador.

d) Los edificios situados en diseminado también deberán estar numerados. Si estuvieran distribuidos a lo largo de caminos, carreteras u otras vías, sería aconsejable que estuvieran numerados de forma análoga a las vías de un núcleo urbano. Por el contrario si estuvieran totalmente dispersos deberán tener una numeración correlativa dentro de la entidad singular.
En general toda construcción en diseminado debe identificarse por el nombre de su entidad singular de población, el de la vía o pseudovía en que puede insertarse y por el número que en ella le pertenece; o si esto no fuera posible, por el nombre de la entidad de población a que pertenece y el número de la serie única asignado en el mismo.

e) A los efectos de nuevas numeraciones en zonas de nueva urbanización o prolongación de vías, se recomienda prever la numeración en función de la parcela mínima edificable prevista en el planeamiento urbanístico municipal.

Por lo expuesto, se formula la siguiente ***PROPUESTA:***

- *PRIMERO: Plasmar el resultado de la revisión en la Planimetría de la Ciudad y las diferencias existentes comunicarlas a los vecinos afectados.*

Empieza en la vía Avenida Calvo Sotelo, por la mitad de esta vía se dio en una parte del tramo el nombre Calle Gregorio Hernandez y vuelve a denominarse el tramo siguiente Paseo de Ronda y termina en la vía Avenida Buenos Aires.

DISTRITO	***05***
SECCIÓN	***04***
CÓDIGO DE VÍA	***573***

Antigua denominación	*Actual denominación*	*Ref. Catastro*
Paseo Ronda nº 1	***Paseo Ronda nº 1***	
Paseo Ronda nº 3	***Paseo Ronda nº 3***	
Paseo Ronda nº 5	***Paseo Ronda nº 5***	
Paseo Ronda nº 7	***Paseo Ronda nº 7***	
Paseo Ronda nº 9	***Paseo Ronda nº 9***	
Paseo Ronda nº 15	***Paseo Ronda nº 15***	
Paseo Ronda nº 17	***Paseo Ronda nº 17***	
Paseo Ronda nº 19	***Paseo Ronda nº 19***	
Paseo Ronda nº 21	***Paseo Ronda nº 21***	

DISTRITO	***05***
SECCIÓN	***05***
CÓDIGO DE VÍA	***573***

Antigua denominación	*Actual denominación*	*Ref. Catastro*
Paseo Ronda nº 2	***Paseo Ronda nº 2***	
Paseo Ronda nº 4 (Accesorio) Hospital Maternidad Belen (parte posterior edificio nº 3 C/Filantropía)	***Paseo Ronda nº 4 (Accesorio) Hospital Maternidad Belen***	
Paseo Ronda nº 6	***Paseo Ronda nº 6***	

Paseo Ronda nº 8	*Paseo Ronda nº 8*	
Paseo Ronda nº 10 (en puerta nº 12)	*Paseo Ronda nº 10*	
Paseo Ronda nº 16	*Paseo Ronda nº 16*	
Paseo Ronda nº 18	*Paseo Ronda nº 18*	
Paseo Ronda nº 20	*Paseo Ronda nº 20*	
Paseo Ronda nº 22	*Paseo Ronda nº 22*	

DISTRITO	*05*
SECCIÓN	*14*
CÓDIGO DE VÍA	*573*

Antigua denominación	*Actual denominación*	***Ref Catastro***
Paseo Ronda nº 24	*Paseo Ronda nº 24*	
Paseo Ronda nº 26	*Paseo Ronda nº 26*	
Paseo Ronda nº 28	*Paseo Ronda nº 28*	
Paseo Ronda nº 30	*Paseo Ronda nº 30*	
Paseo Ronda nº 32	*Paseo Ronda nº 32*	
Paseo Ronda s/nº (en Catastro nº 28 E) parcela	*Paseo Ronda nº 32 A, parcela*	*71210-10*
Paseo Ronda s/nº (en Catastro nº 28 F) parcela	*Paseo Ronda nº 32 B, parcela*	*71210-11*
Paseo Ronda s/nº (en Catastro nº 28 G) parcela	*Paseo Ronda nº 32 C, parcela*	*71210-13*
Paseo Ronda nº 34, parcela	*Paseo Ronda nº 34, parcela*	
Paseo Ronda nº 36, parcela	*Paseo Ronda nº 36, parcela*	
Paseo Ronda nº 38	*Paseo Ronda nº 38*	
Paseo Ronda nº 42	*Paseo Ronda nº 42*	
Paseo Ronda nº 44	*Paseo Ronda nº 44*	
Paseo Ronda nº 46	*Paseo Ronda nº 46*	
Paseo Ronda nº 48	*Paseo Ronda nº 48*	
Paseo Ronda nº 50	*Paseo Ronda nº 50*	
Paseo Ronda nº 52	*Paseo Ronda nº 52*	
Paseo Ronda nº 54	*Paseo Ronda nº 54*	
Paseo Ronda nº 54 A (Accesorio) (con acceso independiente a la derecha del portal del edificio nº 56 de Paseo Ronda)	*Paseo Ronda nº 54 A (Accesorio)*	
Paseo Ronda nº 56	*Paseo Ronda nº 56*	
Paseo Ronda nº 56 A (Accesorio) (con acceso independiente a la izquierda del portal del edificio nº 56 de Paseo Ronda)	*Paseo Ronda nº 56 A (Accesorio)*	
Paseo Ronda nº 58	*Paseo Ronda nº 58*	
Paseo Ronda nº 60	*Paseo Ronda nº 60*	
Paseo Ronda nº 55	*Paseo Ronda nº 55*	
Paseo Ronda nº 57	*Paseo Ronda nº 57 (Colegio Esclavas del Sagrado Corazón)*	

DISTRITO	*05*
SECCIÓN	*06*
CÓDIGO DE VÍA	*573*

Antigua denominación	*Actual denominación*	
Paseo Ronda nº 33	*Paseo Ronda nº 33*	
Paseo Ronda nº 35	*Paseo Ronda nº 35*	
Paseo Ronda nº 37	*Paseo Ronda nº 37*	
Paseo Ronda nº 39	*Paseo Ronda nº 39*	
Paseo Ronda nº 41	*Paseo Ronda nº 41*	
Paseo Ronda nº 43	*Paseo Ronda nº 43*	
Paseo Ronda nº 45	*Paseo Ronda nº 45*	
Paseo Ronda nº 47 (Facultad Ciencias Educación)	*Paseo Ronda nº 47 (Facultad Ciencias*	

	Educación)	
Paseo Ronda nº 49 (I.E.S. Salvador de Madariaga)	*Paseo Ronda nº 49 (I.E.S. Salvador de Madariaga)*	
Paseo Ronda nº 51 (Escuela de Náutica)	*Paseo Ronda nº 51 (Escuela de Náutica)*	
Paseo Ronda nº 53	*Paseo Ronda nº 53*	

- *SEGUNDO: Requerir a los titulares de los edificios que, en un plazo de diez días procedan a numerar el edificio, colocando en el dintel de la puerta principal de acceso dicho número, con unas dimensiones aproximadas de 0.12 x 0.16 m., con un material adecuado y duradero.*

- *TERCERO: Comunicar esta resolución al Instituto Nacional de Estadística para su inclusión en el Censo Electoral y Base de datos del Callejero".*

Este concejal presta su conformidad a la propuesta contenida en el anterior informe y, en consecuencia, **RESUELVO**:

- PRIMERO: Plasmar el resultado de la revisión en la Planimetría de la Ciudad y las diferencias existentes comunicarlas a los vecinos afectados.

Empieza en la vía Avenida Calvo Sotelo, por la mitad de esta vía se dio en una parte del tramo el nombre Calle Gregorio Hernandez y vuelve a denominarse el tramo siguiente Paseo de Ronda y termina en la vía Avenida Buenos Aires.

DISTRITO	**05**
SECCIÓN	**04**
CÓDIGO DE VÍA	**573**

Antigua denominación	Actual denominación	Ref. Catastro
Paseo Ronda nº 1	**Paseo Ronda nº 1**	
Paseo Ronda nº 3	**Paseo Ronda nº 3**	
Paseo Ronda nº 5	**Paseo Ronda nº 5**	
Paseo Ronda nº 7	**Paseo Ronda nº 7**	
Paseo Ronda nº 9	**Paseo Ronda nº 9**	
Paseo Ronda nº 15	**Paseo Ronda nº 15**	
Paseo Ronda nº 17	**Paseo Ronda nº 17**	
Paseo Ronda nº 19	**Paseo Ronda nº 19**	
Paseo Ronda nº 21	**Paseo Ronda nº 21**	

DISTRITO	**05**
SECCIÓN	**05**
CÓDIGO DE VÍA	**573**

Antigua denominación	Actual denominación	Ref. Catastro
Paseo Ronda nº 2	**Paseo Ronda nº 2**	
Paseo Ronda nº 4 (Accesorio) Hospital Maternidad Belen (parte posterior edificio nº 3 C/Filantropía)	**Paseo Ronda nº 4 (Accesorio) Hospital Maternidad Belen**	
Paseo Ronda nº 6	**Paseo Ronda nº 6**	
Paseo Ronda nº 8	**Paseo Ronda nº 8**	
Paseo Ronda nº 10 (en puerta nº 12)	**Paseo Ronda nº 10**	
Paseo Ronda nº 16	**Paseo Ronda nº 16**	
Paseo Ronda nº 18	**Paseo Ronda nº 18**	
Paseo Ronda nº 20	**Paseo Ronda nº 20**	
Paseo Ronda nº 22	**Paseo Ronda nº 22**	

DISTRITO	**05**
SECCIÓN	**14**
CÓDIGO DE VÍA	**573**

Antigua denominación	Actual denominación	Ref Catastro
Paseo Ronda nº 24	Paseo Ronda nº 24	
Paseo Ronda nº 26	Paseo Ronda nº 26	
Paseo Ronda nº 28	Paseo Ronda nº 28	
Paseo Ronda nº 30	Paseo Ronda nº 30	
Paseo Ronda nº 32	Paseo Ronda nº 32	
Paseo Ronda s/nº (en Catastro nº 28 E) parcela	Paseo Ronda nº 32 A, parcela	71210-10
Paseo Ronda s/nº (en Catastro nº 28 F) parcela	Paseo Ronda nº 32 B, parcela	71210-11
Paseo Ronda s/nº (en Catastro nº 28 G) parcela	Paseo Ronda nº 32 C, parcela	71210-13
Paseo Ronda nº 34, parcela	Paseo Ronda nº 34, parcela	
Paseo Ronda nº 36, parcela	Paseo Ronda nº 36, parcela	
Paseo Ronda nº 38	Paseo Ronda nº 38	
Paseo Ronda nº 42	Paseo Ronda nº 42	
Paseo Ronda nº 44	Paseo Ronda nº 44	
Paseo Ronda nº 46	Paseo Ronda nº 46	
Paseo Ronda nº 48	Paseo Ronda nº 48	
Paseo Ronda nº 50	Paseo Ronda nº 50	
Paseo Ronda nº 52	Paseo Ronda nº 52	
Paseo Ronda nº 54	Paseo Ronda nº 54	
Paseo Ronda nº 54 A (Accesorio) (con acceso independiente a la derecha del portal del edificio nº 56 de Paseo Ronda)	Paseo Ronda nº 54 A (Accesorio)	
Paseo Ronda nº 56	Paseo Ronda nº 56	
Paseo Ronda nº 56 A (Accesorio) (con acceso independiente a la izquierda del portal del edificio nº 56 de Paseo Ronda)	Paseo Ronda nº 56 A (Accesorio)	
Paseo Ronda nº 58	Paseo Ronda nº 58	
Paseo Ronda nº 60	Paseo Ronda nº 60	
Paseo Ronda nº 55	Paseo Ronda nº 55	
Paseo Ronda nº 57	Paseo Ronda nº 57 (Colegio Esclavas del Sagrado Corazón)	

DISTRITO	05
SECCIÓN	06
CÓDIGO DE VÍA	573

Antigua denominación	Actual denominación	
Paseo Ronda nº 33	Paseo Ronda nº 33	
Paseo Ronda nº 35	Paseo Ronda nº 35	
Paseo Ronda nº 37	Paseo Ronda nº 37	
Paseo Ronda nº 39	Paseo Ronda nº 39	
Paseo Ronda nº 41	Paseo Ronda nº 41	
Paseo Ronda nº 43	Paseo Ronda nº 43	
Paseo Ronda nº 45	Paseo Ronda nº 45	
Paseo Ronda nº 47 (Facultad Ciencias Educación)	Paseo Ronda nº 47 (Facultad Ciencias Educación)	
Paseo Ronda nº 49 (I.E.S. Salvador de Madariaga)	Paseo Ronda nº 49 (I.E.S. Salvador de Madariaga)	
Paseo Ronda nº 51 (Escuela de Náutica)	Paseo Ronda nº 51 (Escuela de Náutica)	
Paseo Ronda nº 53	Paseo Ronda nº 53	

- SEGUNDO: Requerir a los titulares de los edificios que, en un plazo de diez días procedan a numerar el edificio, colocando en el dintel de la puerta principal de acceso dicho número, con unas dimensiones aproximadas de 0.12 x 0.16 m., con un material adecuado y duradero.

Pongo en su conocimiento que contra esta resolución que pone fin a la vía administrativa, podrá optar por interponer el recurso potestativo en reposición, en el plazo de un mes contado desde el día siguiente de la notificación de la presente resolución, según los art. 123 y 124 Ley 39/2015, de 1 de octubre del procedimiento administrativo común de las administraciones públicas (BOE 2 octubre), o interponer directamente recurso Contencioso Administrativo ante el juzgado de la Contencioso Administrativo, en el plazo de dos meses contados desde el día siguiente al de la notificación de la presente resolución, de conformidad con lo establecido en el art. 46.1 de la ley 29/1998, reguladora de la Jurisdicción Contencioso-Administrativo. Asimismo podrá ejercitar cualquier otro recurso que estime pertinente.

A Coruña, 23 de enero de 2020
Director Economía, Hacienda y Régimen Interior



Manuel Ángel Jove Losada

☐ Esta notificación es rehusada por: D/Dña
☐ El interesado es desconocido en el domicilio
☐ Ausente
☐ Se notifica a D/Dña
D.N.I.
En su condición de
La resolución que antecede entregándole copia de la misma
A Coruña a de de
El Notificador El notificado

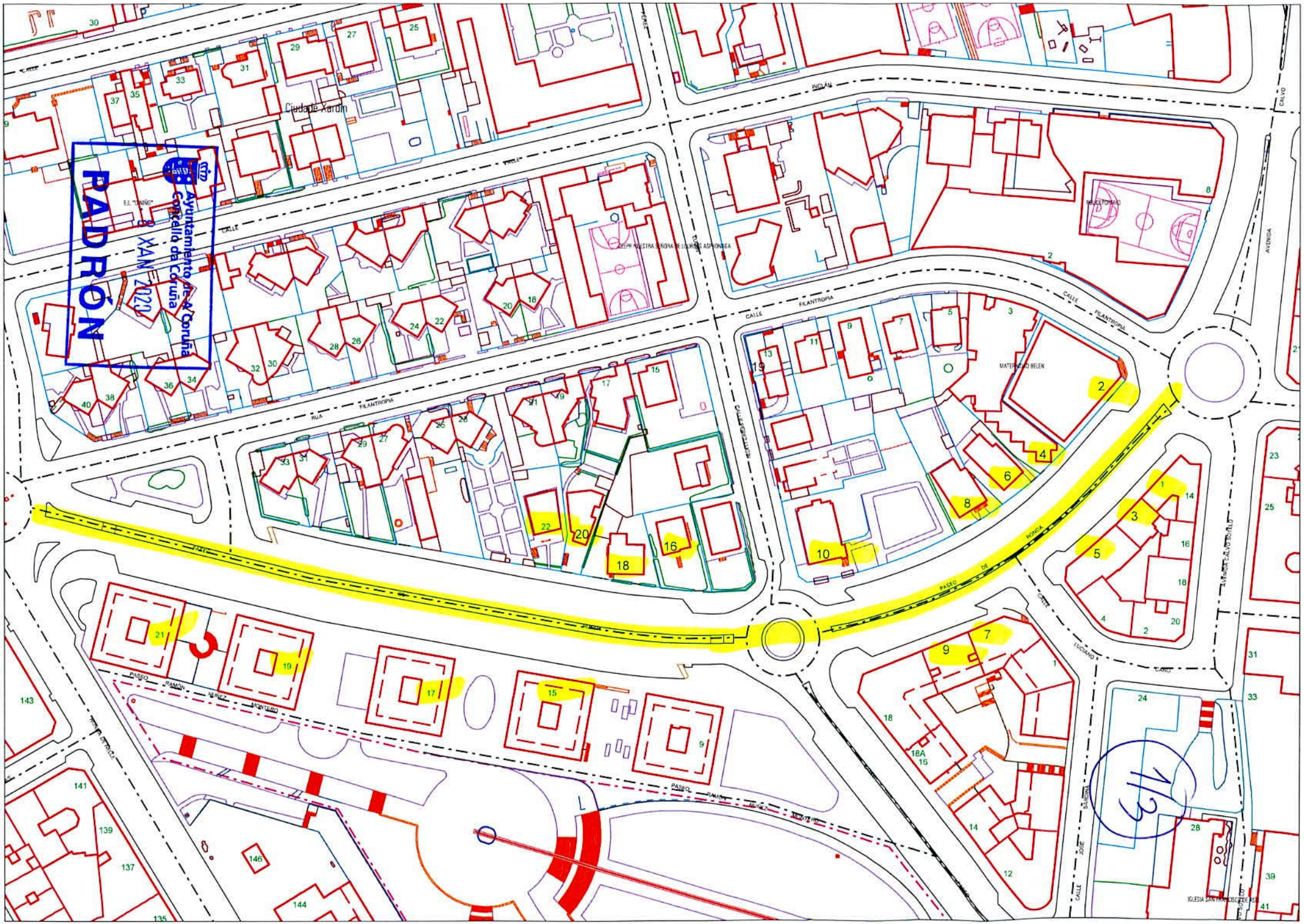
PADRÓN
Ayuntamiento de A Coruña
Concello da Coruña
8 XAN 2020
Ciudade Xardín
CALLE FILANTROPIA
RUA FILANTROPIA
PASEO DE RONDA
PASEO RAMÓN NÚÑEZ MONTERO
AVENIDA CALVO SOTELO
CALLE JOSÉ SARDINA
CALLE LUCIANO CANO
MATERNIDAD BELEN
GEEPP NUESTRA SEÑORA DE LOURDES ASPRONAGA
13



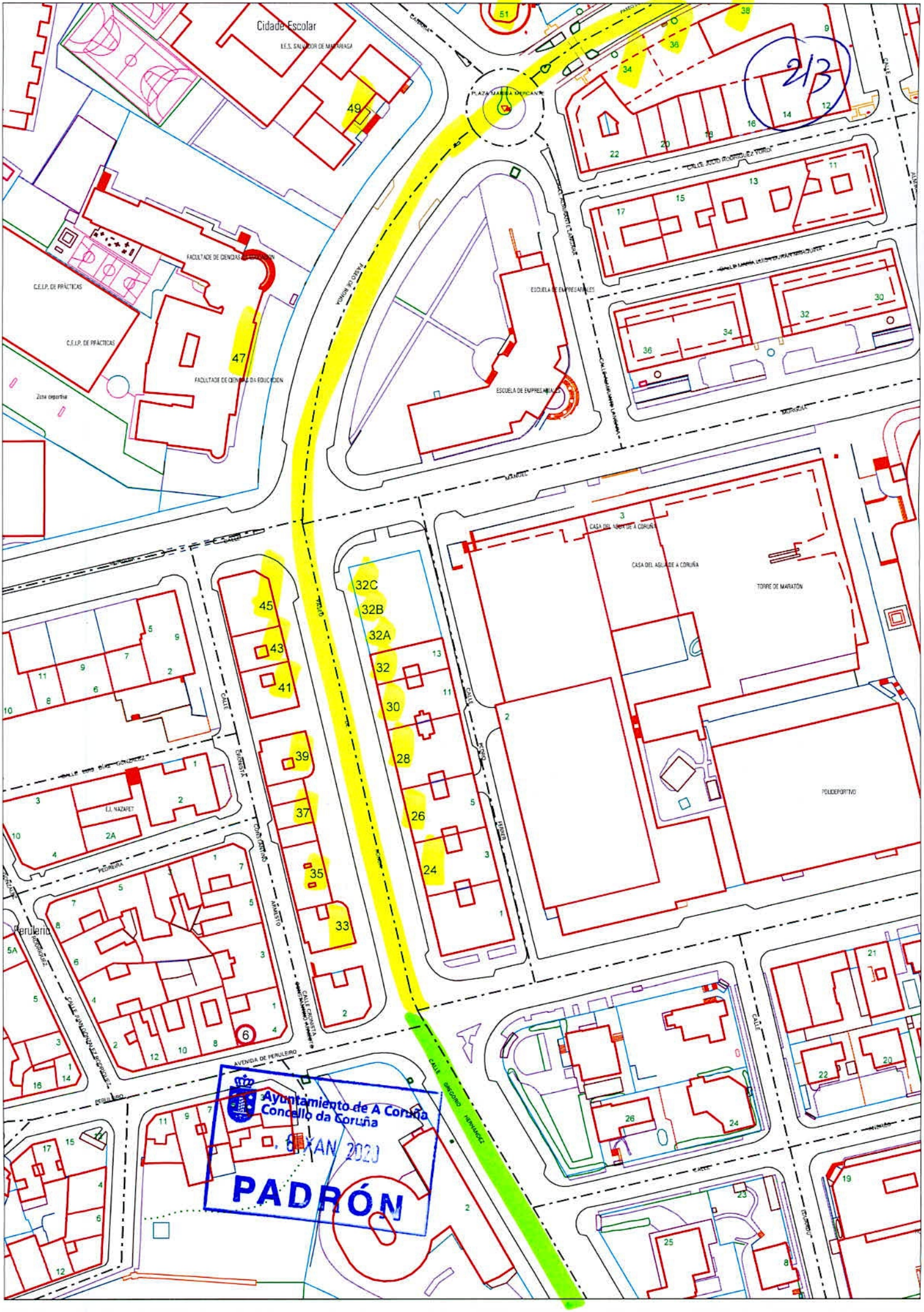
Cidade Escolar
I.E.S. SALVADOR DE MADARIAGA
PLAZA MARINA MERCANTE
FACULTADE DE CIENCIAS DA EDUCACIÓN
C.E.I.P. DE PRÁCTICAS
C.E.I.P. DE PRÁCTICAS
FACULTADE DE CIENCIAS DA EDUCACIÓN
Zona deportiva
ESCUELA DE EMPRESARIALES
ESCUELA DE EMPRESARIALES
CALLE JULIO RODRIGUEZ YORDI
CASA DEL AGUA DE A CORUÑA
CASA DEL AGUA DE A CORUÑA
TORRE DE MARATÓN
POLIDEPORTIVO
E.I. NAZARET
Perulerio
AVENIDA DE PERULEIRO
CALLE CRONISTA CONSTANTINO ARMESTO
CALLE GREGORIO HERNANDEZ
CALLE PEDRO FERRER
CALLE JUAN GONZALEZ RODRIGUEZ
PEDREIRA
PERULEIRO
Ayuntamiento de A Coruña
Concello da Coruña
PADRÓN

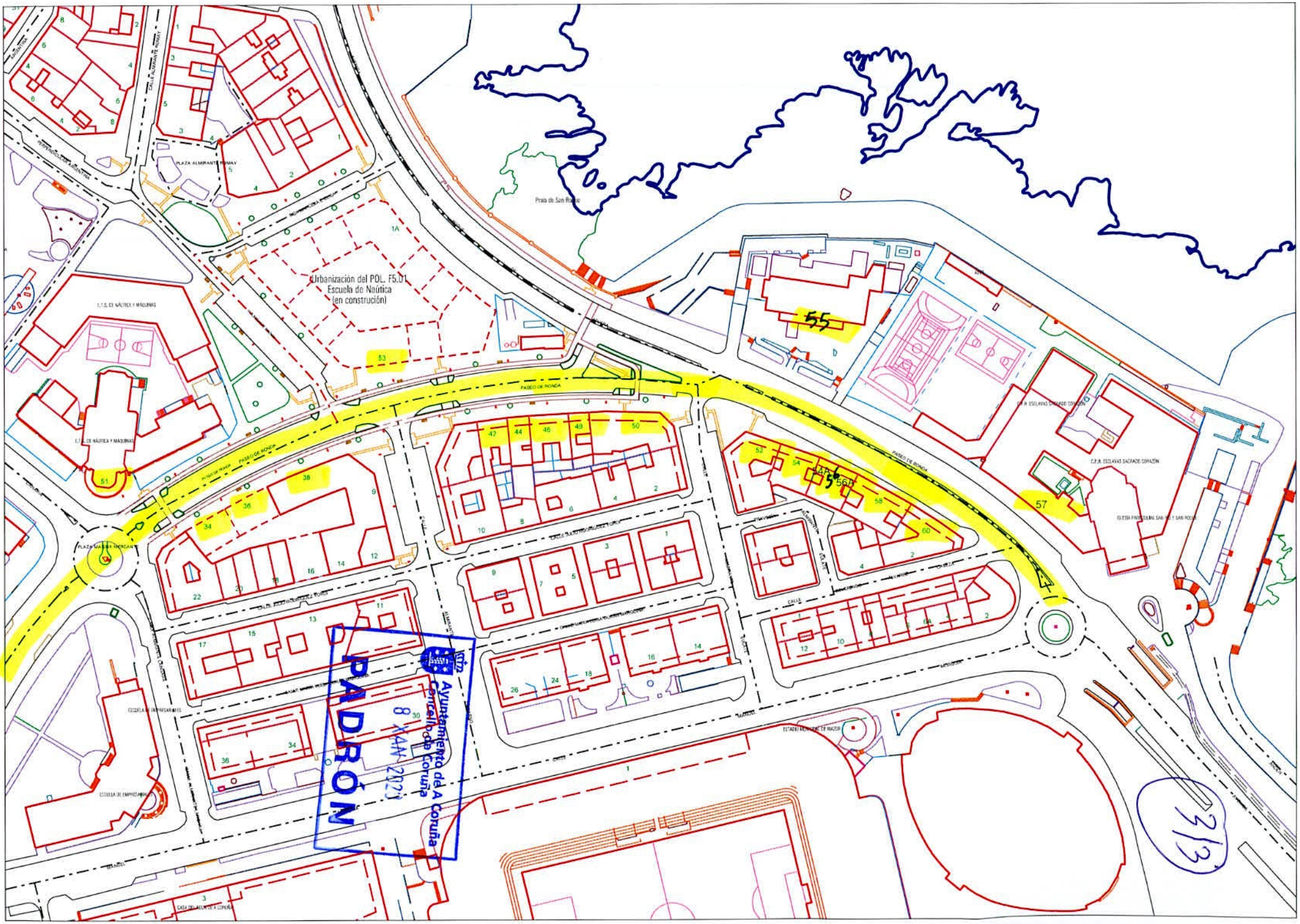
Urbanización del PDL. F5.01
Escuela de Náutica
(en construción)
PADRÓN
Ayuntamiento de A Coruña
Concello de Coruña
8 MAY 2023
213